

Demande de **Permis d'aménager comprenant ou non des constructions et/ou des démolitions**
 Permis de construire comprenant ou non des démolitions

Ce document est émis par le ministère en charge de l'urbanisme.

Pour les demandes de permis de construire de maisons individuelles et de leurs annexes, vous pouvez utiliser le formulaire spécifique cerfa n° 13406

i Depuis le 1^{er} janvier 2022, vous pouvez déposer votre demande par voie dématérialisée selon les modalités définies par la commune compétente pour la recevoir.

Ce formulaire peut se remplir facilement sur ordinateur avec un lecteur pdf.

Vous devez utiliser ce formulaire si :

- vous réalisez un aménagement (lotissement, camping, aire de stationnement, parc d'attraction, terrain de sports ou loisirs...).
- vous réalisez une nouvelle construction.
- vous effectuez des travaux sur une construction existante.
- votre projet comprend des démolitions.
- votre projet nécessite une autorisation d'exploitation commerciale.

Pour savoir précisément à quelle(s) formalité(s) est soumis votre projet, vous pouvez vous reporter à la notice explicative ou vous renseigner auprès de la mairie du lieu de votre projet ou vous rendre sur le service en ligne Assistance aux demandes d'autorisations d'urbanisme (AD'AU) disponible sur www.service-public.fr

Cadre réservé à la mairie du lieu du projet

PC 03 003 2 22 R 0056

PC ou PA Dpt Commune Année N° de dossier

La présente déclaration a été reçue à la mairie

le **30/09/2022**



Cachet de la mairie et signature du receveur

Dossier transmis :

- à l'Architecte des Bâtiments de France
- au Directeur du Parc National
- au Secrétariat de la Commission Départementale d'Aménagement Commercial
- au Secrétariat de la Commission Nationale d'Aménagement Commercial

1 Identité du demandeur^[1]

i Le demandeur indiqué dans le cadre ci-dessous sera le titulaire de la future autorisation et le redevable des taxes d'urbanisme. Dans le cas de demandeurs multiples, chacun des demandeurs, à partir deuxième, doit remplir la fiche complémentaire « Autres demandeurs ». Les décisions prises par l'administration seront notifiées au demandeur indiqué ci-dessous. Une copie sera adressée aux autres demandeurs, qui seront co-titulaires de l'autorisation et solidairement responsables du paiement des taxes.

1.1 Vous êtes un particulier Madame Monsieur

Nom

Prénom

Date et lieu de naissance : Date : ___ / ___ / ___

Commune : _____

Département : ___ ___ Pays : _____

[1] Vous pouvez déposer une demande si vous êtes dans un des quatre cas suivants : vous êtes propriétaire du terrain ou mandataire du ou des propriétaires ; vous avez l'autorisation du ou des propriétaires ; vous êtes co-indivisaire du terrain en indivision ou son mandataire ; vous avez qualité pour bénéficier de l'expropriation du terrain pour cause d'utilité publique.

1.2 Vous êtes une personne morale

Dénomination	Raison sociale
CN'AIR	CN'AIR
N° SIRET	Type de société (SA, SCI...)
4 5 0 8 0 9 8 3 5 0 0 0 1 7	SAS
Représentant de la personne morale : <input type="checkbox"/> Madame <input checked="" type="checkbox"/> Monsieur	
Nom	Prénom
MARCHAL	Julien

2 Coordonnées du demandeur

Adresse : Numéro : 2 Voie : rue André Bonin

Lieu-dit : _____

Localité : Lyon

Code postal : 6 9 3 1 6 BP : _____ Cedex : 0 4

Téléphone : 0 4 7 2 0 0 6 9 9 0 Indicatif pour le pays étranger : _____

Adresse électronique : _____

j.marchal @ cnr.tm.fr

Si le demandeur habite à l'étranger :

Pays : _____ Division territoriale : _____

2Bis Identité et coordonnées d'une personne autre que le(s) demandeur(s)^[2]

① Si vous souhaitez que les réponses de l'administration (autres que les décisions) soient adressées à une autre personne, veuillez préciser son nom et ses coordonnées.

Pour un particulier : Madame Monsieur

Nom	Prénom
WATRIN	Sarah

Pour une personne morale :

Dénomination	Raison sociale
N° SIRET	Type de société (SA, SCI...)
Représentant de la personne morale : <input type="checkbox"/> Madame <input type="checkbox"/> Monsieur	
Nom	Prénom

Adresse : Numéro : 2 Voie : rue André Bonin

Lieu-dit : _____

Localité : Lyon

Code postal : 6 9 3 1 6 BP : _____ Cedex : 0

Si cette personne habite à l'étranger :

Pays : _____ Division territoriale : _____

Téléphone : 0 7 8 7 3 9 1 0 8 7 Indicatif pour le pays étranger : _____

Adresse électronique : _____

s.watrin @ cnr.tm.fr

J'accepte de recevoir à l'adresse électronique communiquée les réponses de l'administration et notamment par lettre recommandée électronique ou par un autre procédé électronique équivalent les documents habituellement notifiés par lettre recommandée avec accusé de réception.

[2] J'ai pris bonne note que ces informations doivent être communiquées avec l'accord de la personne concernée.

3 Le terrain

3.1 Localisation du (ou des) terrain(s)

i Les informations et plans (voir liste des pièces à joindre) que vous fournissez doivent permettre à l'administration de localiser précisément le (ou les) terrain(s) concerné(s) par votre projet. Le terrain est constitué de l'ensemble des parcelles cadastrales d'un seul tenant appartenant à un même propriétaire.

Adresse du (ou des) terrain(s)

Numéro : 25 Voie : Avenue Henri Dunant

Lieu-dit : _____

Localité : Beaucaire

Code postal : 3 0 3 0 0

Références cadastrales^[3] :

i Si votre projet porte sur plusieurs parcelles cadastrales, veuillez renseigner la fiche complémentaire page 12.

Préfixe : _____ Section : B S Numéro : 0 1 7 5 Superficie de la parcelle cadastrale (en m²) : 187045

3.2 Situation juridique du terrain

i Ces données, qui sont facultatives, peuvent toutefois vous permettre de faire valoir des droits à construire ou de bénéficier d'impositions plus favorables.

Êtes-vous titulaire d'un certificat d'urbanisme pour ce terrain ? Oui Non Je ne sais pas

Le terrain est-il situé dans un lotissement ? Oui Non Je ne sais pas

Le terrain est-il situé dans une Zone d'Aménagement Concertée (Z.A.C.) ? Oui Non Je ne sais pas

Le terrain fait-il partie d'un remembrement urbain (Association Foncière Urbain) ? Oui Non Je ne sais pas

Le terrain est-il situé dans un périmètre ayant fait l'objet d'une convention de Projet Urbain Partenarial (P.U.P) ? Oui Non Je ne sais pas

Le projet est-il situé dans le périmètre d'une Opération d'Intérêt National (O.I.N) ? Oui Non Je ne sais pas

Si votre terrain est concerné par l'un des cas ci-dessus, veuillez préciser, si vous les connaissez, les dates de décision ou d'autorisation, les numéros et les dénominations :

Mairie de BEAUCAIRE
30 SEP. 2022

4 À remplir pour une demande concernant un projet d'aménagement

i Si votre projet ne comporte pas d'aménagements, reportez-vous directement au cadre 5 (projet de construction).

4.1 Nature des travaux, installations ou aménagements envisagés quel que soit le secteur de la commune

i Cochez la ou les cases correspondantes.

- | | |
|--|--|
| <input type="checkbox"/> Lotissement | <input type="checkbox"/> Aires de stationnement ouvertes au public, dépôts de véhicules et garages collectifs de caravanes ou de résidences mobiles de loisirs |
| <input type="checkbox"/> Remembrement réalisé par une association foncière urbaine libre | <input type="checkbox"/> Travaux d'affouillements ou d'exhaussements du sol : |
| <input type="checkbox"/> Terrain de camping | • Contenance (nombre d'unités) : _____ |
| <input type="checkbox"/> Parc résidentiel de loisirs ou village de vacances | • Superficie en m ² : _____ |
| <input type="checkbox"/> Aménagement d'un terrain pour la pratique de sports ou de loisirs motorisés | • Profondeur (pour les affouillements) : _____ |
| <input type="checkbox"/> Aménagement d'un parc d'attraction ou d'une aire de jeux et de sports | • Hauteur (pour les exhaussements) : _____ |
| <input type="checkbox"/> Aménagement d'un golf | |
| <input type="checkbox"/> Aménagement d'un terrain pour au moins 2 résidences démontables, créant une surface de plancher totale supérieure à 40 m ² , constituant l'habitat permanent de leurs utilisateurs | |
| <input type="checkbox"/> Aménagement d'une aire d'accueil ou d'un terrain familial des gens du voyage recevant plus de deux résidences mobiles | |

[3] En cas de besoin, vous pouvez vous renseigner auprès de la mairie.

Dans les secteurs protégés

Aménagement situé dans un espace remarquable ou milieu du littoral identifié dans un document d'urbanisme comme devant être protégé^[4] :

- Chemin piétonnier ou objet mobilier destiné à l'accueil ou à l'information du public, lorsqu'ils sont nécessaires à la gestion ou à l'ouverture au public de ces espaces ou milieux
- Aménagement nécessaire à l'exercice des activités agricoles, de pêche et de culture marine ou lacustres, conchylicoles, pastorales et forestières

Courte description de votre projet ou de vos travaux :

Aménagement situé dans le périmètre d'un site patrimonial remarquable ou dans les abords des monuments historiques^[4] :

- Création d'une voie
- Travaux ayant pour effet de modifier les caractéristiques d'une voie existante
- Création d'un espace public

Aménagement situé dans un site classé ou une réserve naturelle^[4] :

- Création d'un espace public

Superficie du (ou des) terrain(s) à aménager (en m²) : _____

Si les travaux sont réalisés par tranches, veuillez en préciser le nombre et leur contenu :

4.2 À remplir pour une demande concernant un lotissement

Nombre maximum de lots projetés : _____ Surface de plancher maximale envisagée (en m²) : _____

Comment la constructibilité globale sera-t-elle répartie ?

- Par application du coefficient d'occupation du sol (COS) à chaque lot
- Conformément aux plans ou tableaux joints à la présente demande
- La constructibilité sera déterminée à la vente (ou à la location) de chaque lot. Dans ce cas, le lotisseur devra fournir un certificat aux constructeurs.

Le projet fait-il l'objet d'une demande de travaux de finition différés ? Oui Non

Si oui, quelle garantie sera utilisée ?

- Consignation en compte bloqué
- Garantie financière d'achèvement des travaux

Le projet fait-il l'objet d'une demande de vente ou location de lots par anticipation ? Oui Non

[4] En cas de besoin, vous pouvez vous renseigner auprès de la mairie.

4.3 À remplir pour l'aménagement d'un camping ou d'un autre terrain aménagé en vue de l'hébergement touristique

Nombre maximum d'emplacements réservés aux tentes, caravanes ou résidences mobiles de loisirs : _____

Implantation d'habitations légères de loisirs (HLL)

Nombre d'emplacements réservés aux HLL : _____

Surface de plancher prévue, réservée aux HLL (m²) : _____

Nombre maximal de personnes accueillies : _____

Lorsque le terrain est destiné à une exploitation saisonnière, veuillez préciser la (ou les) période(s) d'exploitation :

Agrandissement ou réaménagement d'une structure existante ? Oui Non

Si oui, joindre un plan indiquant l'état actuel et les aménagements

5 À remplir pour une demande comprenant un projet de construction

5.1 Architecte

Vous avez eu recours à un architecte^[5] : Oui Non

Si oui, vous devez compléter les informations ci-dessous :

Nom de l'architecte :

Prénom :

SARL BOUILHOL RAMEL & BERNARD

Numéro : 582 Voie : Allée de la Sauvegarde

Lieu-dit :

Localité : Lyon

Code postal : 6 9 0 0 9 BP : _____ Cedex : _____

N° de récépissé de déclaration à l'ordre des architectes : S02712PC000174018

Conseil Régional de : 334 Rhône Alpes

Téléphone : 0 4 7 8 8 3 6 1 8 7 ou Télécopie : _____ ou

Adresse électronique :

agence.lyon @2br.fr

Si vous n'avez pas eu recours à un architecte (ou un agréé en architecture), veuillez cocher la case ci-dessous^[6] :

Je déclare sur l'honneur que mon projet entre dans l'une des situations pour lesquelles le recours à l'architecte n'est pas obligatoire.



[5] Lorsque le recours à l'architecte est obligatoire pour établir le projet architectural faisant l'objet de la demande, celui-ci doit comporter la signature de tous les architectes qui ont contribué à son élaboration (loi n° 77-2 du 3 janvier 1977 sur l'architecture).

[6] Vous pouvez vous dispenser du recours à un architecte (ou un agréé en architecture) si vous êtes un particulier ou une exploitation agricole à responsabilité limitée à associé unique et que vous déclarez vouloir édifier ou modifier pour vous-même :

- Une construction à usage autre qu'agricole qui n'excède pas 150 m² de surface de plancher ;

- Une extension de construction à usage autre qu'agricole si cette extension n'a pas pour effet de porter l'ensemble après travaux au-delà de 150 m² de surface de plancher ;

- Une construction à usage agricole dont la surface de plancher et l'emprise au sol n'excèdent pas 800 m² ;

- Des serres de production dont le pied-droit a une hauteur inférieure à 4 mètres et dont la surface de plancher et l'emprise au sol n'excèdent pas 2000 m

5.2 Nature du projet envisagé

- Nouvelle construction Travaux sur construction existante
 Le terrain doit être divisé en propriété ou en jouissance avant l'achèvement de la (ou des) construction(s)

Courte description de votre projet ou de vos travaux :

Construction d'une centrale photovoltaïque au sol sur la zone industrialo-portuaire CNR de Beaucaire.

La surface clôturée de 7,4 ha comprendra :

- Des structures métalliques supportant les panneaux photovoltaïques inclinés vers le sud. Ces structures seront ancrées dans le sol par des pieux métalliques battus;
- 4 postes électriques : bâtiments préfabriqués d'architecture et de volumétrie simple (toitures terrasses, volumes parallélépipédiques). Ces postes assurent la transformation du courant électriques et peuvent assurer son injection sur le réseau ;
- 1 conteneur de stockage ;
- Des pistes de circulation internes au parc stabilisées sur environ 5 mètres de large ;
- Des clôtures grillagées d'une hauteur de 2 mètres.

Si votre projet nécessite une puissance électrique supérieure à 12 kVA monophasé (ou 36 kVA triphasé), indiquez la puissance électrique nécessaire à votre projet : _____

5.3 Informations complémentaires

- Nombre total de logements créés : _____ dont individuels : _____ dont collectifs : _____
- Répartition du nombre total de logements créés par type de financement :

Logement Locatif Social _____ Accession Sociale (hors prêt à taux zéro) _____ Prêt à taux zéro _____

Autres financements : _____

- Mode d'utilisation principale des logements :

Occupation personnelle (particulier) ou en compte propre (personne morale) Vente Location

S'il s'agit d'une occupation personnelle, veuillez préciser :

Résidence principale Résidence secondaire

Si le projet porte sur une annexe à l'habitation, veuillez préciser :

Piscine Garage Véranda Abri de jardin

Autres annexes à l'habitation : _____

Si le projet est un foyer ou une résidence, à quel titre :

- Résidence pour personnes âgées Résidence pour étudiants Résidence de tourisme
 Résidence hôtelière à vocation sociale Résidence sociale Résidence pour personnes handicapées
 Autres, précisez : _____

- Nombre de chambres créées en foyer ou dans un hébergement d'un autre type : _____

• Répartition du nombre de logements créés selon le nombre de pièces : 1 pièce _____ 2 pièces _____
3 pièces _____ 4 pièces _____ 5 pièces _____ 6 pièces et plus _____

- Le nombre de niveaux du bâtiment le plus élevé : au-dessus du sol _____ et au-dessous du sol _____

- Indiquez si vos travaux comprennent notamment :

Extension Surélévation Création de niveaux supplémentaires

- Information sur la destination des constructions futures en cas de réalisation au bénéfice d'un service public ou d'intérêt collectif :

Transport Enseignement et recherche Action sociale
 Ouvrage spécial Santé Culture et loisir

5.4 Construction périodiquement démontée et ré-installée

Période(s) de l'année durant laquelle (lesquelles) la construction doit être démontée :

5.5 Destination des constructions et tableau des surfaces

① Uniquement à remplir si votre projet de construction est situé dans une commune couverte par un plan local d'urbanisme ou un document en tenant lieu appliquant l'article R.123-9 du code de l'urbanisme dans sa rédaction antérieure au 1^{er} janvier 2016.

Surfaces de plancher^[7] en m²

Destinations	Surface existante avant travaux (A)	Surface créée ^[9] (B)	Surface créée par changement de destination ^[9] (C)	Surface supprimée ^[10] (D)	Surface supprimée par changement de destination ^[9] (E)	Surface totale = (A) + (B) + (C) - (D) - (E)
Habitation						
Hébergement hôtelier						
Bureaux						
Commerce						
Artisanat ^[11]						
Industrie						
Exploitation agricole ou forestière						
Entrepôt						
Service public ou d'intérêt collectif	0	117,2	0	0	0	117,2
Surfaces totales (m²)	0	117,2	0	0	0	117,2

Mairie de BEAUCAIRE

courrier arrivé le :

30 SEP. 2022

service urbanisme

[7] Vous pouvez vous aider de la fiche d'aide pour le calcul des surfaces. La surface de plancher d'une construction est égale à la somme des surfaces de plancher closes et couvertes, sous une hauteur de plafond supérieure à 1,80 m, calculée à partir du nu intérieur des façades, après déduction, sous certaines conditions, des vides et des trémies, des aires de stationnement, des caves ou celliers, des combles et des locaux techniques ainsi que, dans les immeubles collectifs, une part forfaitaire des surfaces de plancher affectées à l'habitation (voir article R.111-22 du Code de l'urbanisme).

[8] Il peut s'agir soit d'une surface nouvelle construite à l'occasion des travaux, soit d'une surface résultant de la transformation d'un local non constitutif de surface de plancher (ex : transformation du garage d'une habitation en chambre).

[9] Le changement de destination consiste à transformer une surface existante de l'une des neuf destinations mentionnées dans le tableau vers une autre de ces destinations. Par exemple : la transformation de surfaces de bureaux en hôtel ou la transformation d'une habitation en commerce.

[10] Il peut s'agir soit d'une surface démolie à l'occasion des travaux, soit d'une surface résultant de la transformation d'un local constitutif de surface de plancher (ex : transformation d'un commerce en local technique dans un immeuble commercial).

[11] L'activité d'artisan est définie par la loi n° 96-603 du 5 juillet 1996 dans ses articles 19 et suivants, « activités professionnelles indépendantes de production, de transformation, de réparation, ou prestation de service relevant de l'artisanat et figurant sur une liste annexée au décret N° 98-247 du 2 avril 1998 ».

5.6 Destination, sous-destination des constructions et tableau des surfaces

① Uniquement à remplir si votre projet de construction est situé dans une commune couverte par le règlement national d'urbanisme, une carte communale ou dans une commune non visée à la rubrique 5.5.

Surface de plancher^[12] en m²

Destinations ^[13]	Sous-destinations ^[14]	Surface existante avant travaux (A)	Surface créée ^[15] (B)	Surface créée par changement de destination ^[16] ou de sous-destination ^[17] (C)	Surface supprimée ^[18] (D)	Surface supprimée par changement de destination ^[16] ou de sous-destination ^[17] (E)	Surface totale = (A) + (B) + (C) - (D) - (E)
Exploitation agricole et forestière	Exploitation agricole						
	Exploitation forestière						
Habitation	Logement						
	Hébergement						
Commerce et activités de service	Artisanat et commerce de détail						
	Restauration						
	Commerce de gros						
	Activités de services où s'effectue l'accueil d'une clientèle						
	Cinéma						
	Hôtels						
Équipement d'intérêt collectif et services publics	Autres hébergements touristiques						
	Locaux et bureaux accueillant du public des administrations publiques et assimilés						
	Locaux techniques et industriels des administrations publiques et assimilés						
	Établissements d'enseignement, de santé et d'action sociale						
	Salles d'art et de spectacles						
	Équipements sportifs						
Autres activités des secteurs secondaire ou tertiaire	Autres équipements recevant du public						
	Industrie						
	Entrepôt						
	Bureau						
	Centre de congrès et d'exposition						
Surfaces totales (en m²)							

[12] Vous pouvez vous aider de la fiche d'aide pour le calcul des surfaces. La surface de plancher d'une construction est égale à la somme des surfaces de plancher closes et couvertes, sous une hauteur de plafond supérieure à 1,80 m, calculée à partir du nu intérieur des façades, après déduction, sous certaines conditions, des vides et des trémies, des aires de stationnement, des caves ou celliers, des combles et des locaux techniques ainsi que, dans les immeubles collectifs, une part forfaitaire des surfaces de plancher affectées à l'habitation (voir article R.111-22 du Code de l'urbanisme).

[13] Les destinations sont réglementées en application de l'article R. 151-27 du code de l'urbanisme.

[14] Les sous-destinations sont réglementées en application de l'article R. 151-28 du code de l'urbanisme.

[15] Il peut s'agir soit d'une surface nouvelle construite à l'occasion des travaux, soit d'une surface résultant de la transformation d'un local non constitutif de surface de plancher (ex : transformation du garage d'une habitation en chambre).

[16] Le changement de destination consiste à transformer une surface existante de l'une des cinq destinations mentionnées dans le tableau vers une autre de ces destinations. Par exemple : la transformation de surfaces de commerces et activités de service en habitation.

[17] Le changement de sous-destination consiste à transformer une surface existante de l'une des vingt sous-destinations mentionnées dans le tableau vers une autre de ces sous-destinations. Par exemple : la transformation de surfaces d'entrepôt en bureau ou en salle d'art et de spectacles.

[18] Il peut s'agir soit d'une surface démolie à l'occasion des travaux, soit d'une surface résultant de la transformation d'un local constitutif de surface de plancher (ex : transformation d'un commerce en local technique dans un immeuble commercial).

5.7 Stationnement

Nombre de places de stationnement

Avant réalisation du projet : _____ Après réalisation du projet : _____

Places de stationnement affectées au projet, aménagées ou réservées en dehors du terrain sur lequel est situé le projet

Adresse 1 des aires de stationnement :

Numéro : _____ Voie : _____

Lieu-dit : _____

Localité : _____

Code postal : _ _ _ _ _

Adresse 2 des aires de stationnement :

Numéro : _____ Voie : _____

Lieu-dit : _____

Localité : _____

Code postal : _ _ _ _ _

Nombre de places : _____

Surface totale affectée au stationnement : _____ m², dont surface bâtie : _____ m²

Pour les commerces et cinémas :

Emprise au sol des surfaces, bâties ou non, affectées au stationnement (m²) : _____

6 À remplir lorsque le projet nécessite des démolitions

i Tous les travaux de démolition ne sont pas soumis à permis. Il vous appartient de vous renseigner auprès de la mairie afin de savoir si votre projet de démolition nécessite une autorisation. Vous pouvez également demander un permis de démolir distinct de la présente demande.

Date(s) approximative(s) à laquelle le ou les bâtiments dont la démolition est envisagée ont été construits :

Démolition totale Démolition partielle

En cas de démolition partielle, veuillez décrire les travaux qui seront, le cas échéant, effectués sur les constructions restantes :

Mairie de BEUCAIRE

courrier arrivé le :

30 SEP. 2022

service urbanisme

Nombre de logements démolis : _ _ _

7 Participation pour voirie et réseaux

① Si votre projet se situe sur un terrain soumis à la participation pour voirie et réseaux (PVR), indiquez les coordonnées du propriétaire ou celles du bénéficiaire de la promesse de vente, s'il est différent du demandeur.

7.1 Pour un particulier Madame Monsieur

Nom

Prénom

7.2 Pour une personne morale

Dénomination

Raison sociale

N° SIRET

Type de société (SA, SCI...)

Représentant de la personne morale : Madame Monsieur

Nom

Prénom

Adresse : Numéro : _____ Voie : _____

Lieu-dit : _____

Localité : _____

Code postal : _____ BP : _____ Cedex : _____

Adresse électronique : _____

@

Si le demandeur habite à l'étranger :

Pays : _____ Division territoriale : _____

8 Informations pour l'application d'une législation connexe

Indiquez si votre projet :

porte sur une installation, un ouvrage, des travaux ou une activité soumis à déclaration en application du code de l'environnement (IOTA)

porte sur des travaux soumis à autorisation environnementale en application du L. 181-1 du code de l'environnement

fait l'objet d'une dérogation au titre du L. 411-2 4° du code de l'environnement (dérogation espèces protégées)

porte sur une installation classée soumise à enregistrement en application de l'article L. 512-7 du code de l'environnement

déroge à certaines règles de construction et met en œuvre une solution d'effet équivalent au titre de l'ordonnance n° 2018-937 du 30 octobre

Indiquez également si votre projet :

① Informations complémentaires

se situe dans le périmètre d'un site patrimonial remarquable

se situe dans les abords d'un monument historique

2018 visant à faciliter la réalisation de projets de construction et à favoriser l'innovation

relève de l'article L. 632-2-1 du code du patrimoine (avis simple de l'architecte des Bâtiments de France pour les antennes-relais et les opérations liées au traitement de l'habitat indigne)

a déjà fait l'objet d'une demande d'autorisation ou d'une déclaration au titre d'une autre législation que celle du code de l'urbanisme
Précisez laquelle

est soumis à une obligation de raccordement à un réseau de chaleur et de froid prévue à l'article L. 712-3 du code de l'énergie

porte sur un immeuble inscrit au titre des monuments historiques

9 Engagement du (ou des) demandeurs

J'atteste avoir qualité pour demander la présente autorisation.

Je certifie exacts les renseignements fournis.

Je suis informé(e) que les renseignements figurant dans cette demande serviront au calcul des impositions prévues par le code général des impôts.

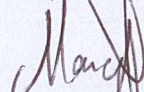
Je suis également informé(e), qu'à l'issue des travaux, une déclaration devra être effectuée auprès des services fiscaux pour le calcul des impositions^[19].

Le demandeur, et le cas échéant l'architecte, ont connaissance des règles générales de construction prévues par le code de la construction et de l'habitation.

À LYON

Fait le 28 / 09 / 2022

COMPAGNIE NATIONALE DU RHONE
Direction des Nouvelles Energies
CNR/CN'AIR


Julien MARCHAL
Directeur

Signature du (des) demandeur(s)

▲ Dans le cadre d'une saisine par voie papier

Votre demande doit être établie en quatre exemplaires et doit être déposée à la mairie du lieu du projet. Vous devrez produire :

- un exemplaire supplémentaire, si votre projet se situe dans le périmètre d'un site patrimonial remarquable ou se voit appliquer une autre protection au titre des monuments historiques ;
- un exemplaire supplémentaire, si votre projet se situe dans un site classé, un site inscrit ou une réserve naturelle ;

– un exemplaire supplémentaire, si votre projet fait l'objet d'une demande de dérogation auprès de la commission régionale du patrimoine et de l'architecture ;

– deux exemplaires supplémentaires, si votre projet se situe dans un cœur de parc national ;

– deux exemplaires supplémentaires dont un sur support dématérialisé, si votre projet est soumis à autorisation d'exploitation commerciale.

10 Pour un permis d'aménager un lotissement

En application de l'article L. 441-4 du code de l'urbanisme, je certifie avoir fait appel aux compétences nécessaires en matière d'architecture, d'urbanisme et de paysage pour l'établissement du projet architectural, paysager et environnemental.

Si la surface du terrain à aménager est supérieure à 2 500 m², je certifie qu'un architecte au sens de l'article 9 de la loi n° 77-2 du 3 janvier 1977 sur l'architecture, ou qu'un paysagiste-concepteur au sens de l'article 174 de la loi n° 2016-1087 du 8 août 2016 pour la reconquête de la biodiversité, de la nature et des paysages, a participé à l'établissement du projet architectural, paysager et environnemental.

Information à remplir sur le professionnel sollicité :

architecte paysagiste-concepteur

Nom

Prénom

Numéro : _____ Voie : _____

Lieu-dit : _____

Localité : _____

Code postal : _____ BP : _____ Cedex : _____

Téléphone : _____

Adresse électronique : _____

_____ @ _____

Pour les architectes uniquement :

N° de récépissé de déclaration à l'ordre des architectes : _____

Conseil régional de : _____

[19] La déclaration est à effectuer sur l'espace sécurisé depuis le site impots.gouv.fr

Mairie de BEUCAIRE
courrier arrivé le :

30 SEP. 2022

service urbanisme

Références cadastrales : fiche complémentaire

① Si votre projet porte sur plusieurs parcelles cadastrales, veuillez indiquer pour chaque parcelle cadastrale sa superficie ainsi que la superficie totale du terrain.

Préfixe : _____ Section : _____ Numéro : _____ Superficie de la parcelle cadastrale (en m²) : _____

Préfixe : _____ Section : _____ Numéro : _____ Superficie de la parcelle cadastrale (en m²) : _____

Préfixe : _____ Section : _____ Numéro : _____ Superficie de la parcelle cadastrale (en m²) : _____

Préfixe : _____ Section : _____ Numéro : _____ Superficie de la parcelle cadastrale (en m²) : _____

Préfixe : _____ Section : _____ Numéro : _____ Superficie de la parcelle cadastrale (en m²) : _____

Préfixe : _____ Section : _____ Numéro : _____ Superficie de la parcelle cadastrale (en m²) : _____

Préfixe : _____ Section : _____ Numéro : _____ Superficie de la parcelle cadastrale (en m²) : _____

Préfixe : _____ Section : _____ Numéro : _____ Superficie de la parcelle cadastrale (en m²) : _____

Préfixe : _____ Section : _____ Numéro : _____ Superficie de la parcelle cadastrale (en m²) : _____

Préfixe : _____ Section : _____ Numéro : _____ Superficie de la parcelle cadastrale (en m²) : _____

Préfixe : _____ Section : _____ Numéro : _____ Superficie de la parcelle cadastrale (en m²) : _____

Préfixe : _____ Section : _____ Numéro : _____ Superficie de la parcelle cadastrale (en m²) : _____

Préfixe : _____ Section : _____ Numéro : _____ Superficie de la parcelle cadastrale (en m²) : _____

Préfixe : _____ Section : _____ Numéro : _____ Superficie de la parcelle cadastrale (en m²) : _____

Préfixe : _____ Section : _____ Numéro : _____ Superficie de la parcelle cadastrale (en m²) : _____

Préfixe : _____ Section : _____ Numéro : _____ Superficie de la parcelle cadastrale (en m²) : _____

Préfixe : _____ Section : _____ Numéro : _____ Superficie de la parcelle cadastrale (en m²) : _____

Préfixe : _____ Section : _____ Numéro : _____ Superficie de la parcelle cadastrale (en m²) : _____

Préfixe : _____ Section : _____ Numéro : _____ Superficie de la parcelle cadastrale (en m²) : _____

Préfixe : _____ Section : _____ Numéro : _____ Superficie de la parcelle cadastrale (en m²) : _____

Préfixe : _____ Section : _____ Numéro : _____ Superficie de la parcelle cadastrale (en m²) : _____

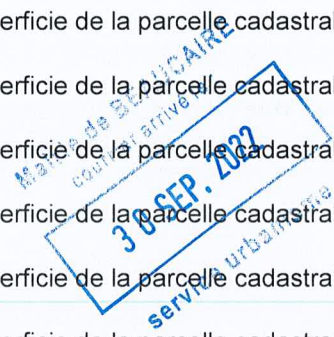
Préfixe : _____ Section : _____ Numéro : _____ Superficie de la parcelle cadastrale (en m²) : _____

Préfixe : _____ Section : _____ Numéro : _____ Superficie de la parcelle cadastrale (en m²) : _____

Préfixe : _____ Section : _____ Numéro : _____ Superficie de la parcelle cadastrale (en m²) : _____

Préfixe : _____ Section : _____ Numéro : _____ Superficie de la parcelle cadastrale (en m²) : _____

Superficie totale du terrain (en m²) : _____



Traitements des données à caractère personnel

Conformément au Règlement (UE) 2016/679 relatif à la protection des personnes physiques à l'égard du traitement des données à caractère personnel et à la libre circulation des données et de la loi

n° 78-17 du 6 janvier 1978 relative à l'informatique, aux fichiers et aux libertés modifiée, vous disposez d'un droit d'accès et de rectification.


1 Traitement des données à des fins d'instruction de la demande d'autorisation

Le responsable de traitement est la commune de dépôt de votre dossier. Les données recueillies seront transmises aux services compétents pour l'instruction de votre demande.

Pour toute information, question ou exercice de vos droits portant sur la collecte et le traitement de vos données à des fins d'instruction, veuillez prendre contact avec la mairie du lieu de dépôt de votre dossier.

2 Traitements à des fins de mise en œuvre et de suivi des politiques publiques basées sur la construction neuve et de statistiques

Vos données à caractère personnel sont traitées automatiquement par le Service des données et études statistiques (SDES), service statistique ministériel de l'énergie, du logement, du transport et de l'environnement rattaché au Ministère de la transition écologique, à des fins de mise en œuvre et de suivi des politiques publiques basées sur la construction neuve et de statistiques sur le fondement des articles R. 423-75 à R. 423-79 du code de l'urbanisme.

Pour toute information complémentaire, vous devez vous reporter à l'arrêté du 16 mars 2021 relatif au traitement automatisé des données d'urbanisme énumérées à l'article R. 423-76 du code de l'urbanisme dénommé « SITADEL » au ministère de la transition écologique, présent sur le site Légifrance à l'adresse suivante* .

Vous pouvez exercer vos droits auprès du délégué à la protection des données (DPD) du MTE et du MCTRCT :

• à l'adresse suivante :

rgpd.bacs.sdes.cgdd@developpement-durable.gouv.fr ou dpd.daj.sg@developpement-durable.gouv.fr

• ou par courrier (avec copie de votre pièce d'identité en cas d'exercice de vos droits) à l'adresse suivante :

Ministère de la transition écologique

Ministère de la cohésion des territoires et des relations avec les collectivités territoriales

À l'attention du Délégué à la protection des données

SG/DAJ/AJAG1-2

92055 La Défense cedex

Si vous estimez que vos droits ne sont pas respectés, vous pouvez faire une réclamation auprès de la Commission Nationale Informatique et Libertés (CNIL), par courrier :

À l'attention du délégué à la protection des données

3 Place de Fontenoy

TSA 80715

75334 Paris Cedex 07

Mairie de BEAUCAIRE
courrier arrivé le :

30 SEP. 2022

service urbanisme

* <https://www.legifrance.gouv.fr/jorf/id/JORFTEXT000043279929>



Bordereau de dépôt des pièces jointes à une demande de permis de construire

- ❶ Cochez les cases correspondant aux pièces jointes à votre demande et reportez le numéro correspondant sur la pièce jointe.

Pour toute précision sur le contenu exact des pièces à joindre à votre demande, vous pouvez vous référer à la liste détaillée qui vous a été fournie avec le formulaire de demande et vous renseigner auprès de la mairie ou du service départemental de l'État chargé de l'urbanisme.

Cette liste est exhaustive et aucune autre pièce ne peut vous être demandée.

Dans le cadre d'une saisine par voie papier, vous devez fournir quatre dossiers complets constitués chacun d'un exemplaire du formulaire de demande accompagné des pièces nécessaires à l'instruction de votre permis, parmi celles énumérées

ci-dessous [Art. R.423-2 b) du code de l'urbanisme]. Des exemplaires supplémentaires du dossier complet sont parfois nécessaires si vos travaux sont situés dans un secteur protégé (monument historique, site, réserve naturelle, parc national...)^[20] ou si des travaux de surélévation d'une construction achevée depuis plus de 2 ans font l'objet d'une demande de dérogation à des règles de construction [Art. L.112-13 du code de la construction et de l'habitation].

Cinq exemplaires supplémentaires des pièces PC1, PC2 et PC3, en plus de ceux fournis dans chaque dossier, sont demandés afin d'être envoyés à d'autres services pour consultation et avis [Art. A. 431-9 du code de l'urbanisme].

1 Pièces obligatoires pour tous les dossiers

Pièce	Nombre d'exemplaires à fournir uniquement dans le cadre d'une saisine par voie papier
<input checked="" type="checkbox"/> PC1. Un plan de situation du terrain [Art. R. 431-7 a) du code de l'urbanisme]	1 exemplaire par dossier + 5 exemplaires supplémentaires
<input checked="" type="checkbox"/> PC2. Un plan de masse des constructions à édifier ou à modifier [Art. R. 431-9 du code de l'urbanisme]	1 exemplaire par dossier + 5 exemplaires supplémentaires
<input checked="" type="checkbox"/> PC3. Un plan en coupe du terrain et de la construction [Article R. 431-10 b) du code de l'urbanisme]	1 exemplaire par dossier + 5 exemplaires supplémentaires
<input checked="" type="checkbox"/> PC4. Une notice décrivant le terrain et présentant le projet [Art. R. 431-8 du code de l'urbanisme]	1 exemplaire par dossier
<input checked="" type="checkbox"/> PC5. Un plan des façades et des toitures [Art. R. 431-10 a) du code de l'urbanisme]	1 exemplaire par dossier
<input checked="" type="checkbox"/> PC6. Un document graphique permettant d'apprécier l'insertion du projet de construction dans son environnement [Art. R. 431-10 c) du code de l'urbanisme] ^[21]	1 exemplaire par dossier
<input checked="" type="checkbox"/> PC7. Une photographie permettant de situer le terrain dans l'environnement proche [Art. R. 431-10 d) du code de l'urbanisme] ^[21]	1 exemplaire par dossier
<input checked="" type="checkbox"/> PC8. Une photographie permettant de situer le terrain dans le paysage lointain [Art. R. 431-10 d) du code de l'urbanisme] ^[21]	1 exemplaire par dossier

[20] Se renseigner auprès de la mairie.

[21] Cette pièce n'est pas exigée si votre projet se situe dans un périmètre ayant fait l'objet d'un permis d'aménager.

2 Pièces à joindre selon la nature et/ou la situation du projet

Pièce	Nombre d'exemplaires à fournir uniquement dans le cadre d'une saisine par voie papier
Si votre projet porte sur des travaux nécessaires à la réalisation d'une opération de restauration immobilière ou à l'intérieur d'un immeuble inscrit au titre des monuments historiques :	
<input type="checkbox"/> PC9. Un document graphique faisant apparaître l'état initial et l'état futur de chacune des parties du bâtiment faisant l'objet des travaux. [Art. R. 431-11 du code de l'urbanisme]	1 exemplaire par dossier
Si votre projet se situe sur le domaine public ou en surplomb du domaine public :	
<input checked="" type="checkbox"/> PC10. L'accord du gestionnaire du domaine pour engager la procédure d'autorisation d'occupation temporaire du domaine public [Art. R. 431-13 du code de l'urbanisme]	1 exemplaire par dossier
Si votre projet porte sur des travaux nécessaires à la réalisation d'une opération de restauration immobilière ou sur un immeuble inscrit au titre des monuments historiques, sur un immeuble situé dans le périmètre d'un site patrimonial remarquable ou abords des monuments historiques ou dans un cœur de parc national :	
<input type="checkbox"/> PC10-1. Une notice complémentaire indiquant les matériaux utilisés et les modalités d'exécution des travaux [Art. R. 431-14 et R. 431-14-1 du code de l'urbanisme]	1 exemplaire par dossier
Si votre projet se situe dans un cœur de parc national :	
<input type="checkbox"/> PC10 -2. Le dossier prévu au II de l'article R. 331-19 du code de l'environnement [Art. R. 431-14-1 du code de l'urbanisme]	1 exemplaire par dossier
Si votre projet est soumis à l'obligation de réaliser une étude d'impact :	
<input checked="" type="checkbox"/> PC11. L'étude d'impact ou la décision de dispense d'une telle étude [Art. R. 431-16 a) du code de l'urbanisme]	1 exemplaire par dossier
<input type="checkbox"/> PC11-1. L'étude d'impact actualisée ainsi que les avis de l'autorité environnementale, des collectivités territoriales et leurs groupements intéressés par le projet [Art. R. 431-16 b) du code de l'urbanisme]	1 exemplaire par dossier
Si votre projet doit faire l'objet d'une évaluation de ses incidences sur un site Natura 2000 en application de l'article L. 414-4 du code de l'environnement :	
<input type="checkbox"/> PC11-2. Le dossier d'évaluation des incidences prévu à l'Art. R. 414-23 du code de l'environnement ou l'étude d'impact en tenant lieu [Art. R. 431-16 c) du code de l'urbanisme]	1 exemplaire par dossier
Si votre projet est accompagné de la réalisation ou de la réhabilitation d'une installation d'assainissement non collectif:	
<input type="checkbox"/> PC11-3. L'attestation de conformité du projet d'installation [Art. R. 431-16 d) du code de l'urbanisme]	1 exemplaire par dossier
Si votre projet est tenu de respecter les règles parasismiques et paracycloniques :	
<input type="checkbox"/> PC12. L'attestation d'un contrôleur technique [Art. R. 431-16 e) du code de l'urbanisme]	1 exemplaire par dossier
Si votre projet se situe dans une zone où un plan de prévention des risques impose la réalisation d'une étude :	
<input checked="" type="checkbox"/> PC13. L'attestation de l'architecte ou de l'expert certifiant que l'étude a été réalisée et que le projet la prend en compte [Art. R. 431-16 f) du code de l'urbanisme]	1 exemplaire par dossier
Si votre projet nécessite un agrément :	
<input type="checkbox"/> PC14. La copie de l'agrément [Art. R. 431-16 g) du code de l'urbanisme]	1 exemplaire par dossier
Si votre projet se situe en commune littorale dans un espace remarquable ou dans un milieu à préserver :	
<input type="checkbox"/> PC15. Une notice précisant l'activité économique qui doit être exercée dans le bâtiment [Art. R. 431-16 h) du code de l'urbanisme]	1 exemplaire par dossier
Si votre projet nécessite une étude de sécurité publique :	
<input type="checkbox"/> PC16. L'étude de sécurité [Art. R. 431-16 i) du code de l'urbanisme]	1 exemplaire par dossier

Mairie de BEUCAIRE

courrier arrivé le :

30 SEP. 2022

service urbanisme

Si votre projet est tenu de respecter la réglementation thermique ou la réglementation environnementale :	
<input type="checkbox"/> PC 16-1. Le formulaire attestant la prise en compte de la réglementation thermique et, le cas échéant, la réalisation de l'étude de faisabilité relative aux approvisionnements en énergie, prévu par les articles R. 122-22 et R. 122-23 du code de la construction et de l'habitation [Art. R. 431-16 j) du code de l'urbanisme] OU <input type="checkbox"/> PC 16-1-1. Le formulaire attestant la prise en compte des exigences de performance énergétique et environnementale et, le cas échéant, la réalisation de l'étude de faisabilité relative aux approvisionnements en énergie en application de l'article R. 122-24-1 et R. 122-24-2 du code de la construction et de l'habitation [Art. R.431-16 j) du code de l'urbanisme]	1 exemplaire par dossier
Si votre projet est situé à proximité d'une canalisation de transport dans une zone de dangers :	
<input type="checkbox"/> PC 16-2. L'analyse de compatibilité du projet avec la canalisation du point de vue de la sécurité des personnes, prévue à l'art. R. 555-31 du code de l'environnement [Art. R. 431-16 k) du code de l'urbanisme]	1 exemplaire par dossier
Si votre projet porte sur la construction d'un bâtiment comportant un lieu sécurisé auquel ont accès les véhicules de transport de fonds en vue de leur chargement ou déchargement :	
<input type="checkbox"/> PC 16-3. Le récépissé de transmission du dossier à la commission départementale de la sécurité des transports de fonds [Art. R. 431-16 l) du code de l'urbanisme]	1 exemplaire par dossier
Si votre projet fait l'objet d'une concertation :	
<input type="checkbox"/> PC16-4. Le bilan de la concertation et le document conclusif [Art. R. 431-16 m) du code de l'urbanisme]	1 exemplaire par dossier
Si votre projet se situe sur un terrain ayant accueilli une installation classée mise à l'arrêt définitif et régulièrement réhabilitée pour permettre l'usage défini dans les conditions prévues aux articles L. 512-6-1, L. 512-7-6 et L. 512-12-1 du code de l'environnement, et lorsqu'un usage différent est envisagé:	
<input type="checkbox"/> PC 16-5. Une attestation établie par un bureau d'études certifié dans le domaine des sites et sols pollués, ou équivalent, garantissant que les mesures de gestion de la pollution au regard du nouvel usage du terrain projeté ont été prise en compte dans la conception du projet. [Art. R. 431-16 n) du code de l'urbanisme]	1 exemplaire par dossier
Si votre projet se situe dans un secteur d'information sur les sols, et si la construction projetée n'est pas dans le périmètre d'un lotissement autorisé ayant déjà fait l'objet d'une demande comportant une attestation garantissant la réalisation d'une étude des sols :	
<input type="checkbox"/> PC 16-6. Une attestation établie par un bureau d'études certifié dans le domaine des sites et sols pollués, ou équivalent, garantissant que les mesures de gestion de la pollution au regard du nouvel usage du terrain projeté ont été prise en compte dans la conception du projet. [Art. R.431-16 o) du code de l'urbanisme]	1 exemplaire par dossier
Si votre projet déroge à certaines règles de construction et met en œuvre une solution d'effet équivalent :	
<input type="checkbox"/> PC 16-7. L'attestation montrant le caractère équivalent des résultats obtenus par les moyens mis en œuvre, ainsi que leur caractère innovant [Art. 5 de l'ordonnance n° 2018-937 du 30 octobre 2018 visant à faciliter la réalisation de projets de construction et à favoriser l'innovation]	1 exemplaire par dossier
Si votre projet porte sur des constructions situées dans un emplacement réservé à la réalisation d'un programme de logements par le plan local d'urbanisme ou le document en tenant lieu [Art. L. 151-41 4° du code de l'urbanisme] ou dans un secteur délimité par le plan local d'urbanisme ou le document d'urbanisme en tenant lieu dans lesquels, en cas de réalisation d'un programme de logement, une partie de ce programme doit être affectée à des catégories de logements locatifs sociaux [Art. L. 151-15 du code de l'urbanisme] :	
<input type="checkbox"/> PC17. Un tableau indiquant la surface de plancher des logements créés correspondant aux catégories de logements dont la construction sur le terrain est imposée par le plan local d'urbanisme ou le document d'urbanisme en tenant lieu [Art. R. 431-16-1 du code de l'urbanisme]	1 exemplaire par dossier

Si votre projet porte sur des constructions situées dans un secteur délimité par le plan local d'urbanisme ou le document en tenant lieu dans lequel les programmes de logements doivent comporter une proportion de logements d'une taille minimale [Art. L. 151-14 du code de l'urbanisme] :	
<input type="checkbox"/> PC17-1. Un tableau indiquant la proportion de logements de la taille minimale imposée par le plan local d'urbanisme ou par le document en tenant lieu [Art. R. 431-16-2 du code de l'urbanisme]	1 exemplaire par dossier
Si votre projet porte sur la construction d'un immeuble collectif de plus de douze logements ou de plus de 800 m² de surface de plancher, située dans une commune faisant l'objet d'un arrêté de carence en logements sociaux, et en l'absence de dérogation préfectorale :	
<input type="checkbox"/> PC 17-2 Un tableau indiquant le nombre de logements familiaux et la part de ces logements familiaux correspondant à des logements locatifs sociaux définis à l'article L. 302-5 du code de la construction et de l'habitation hors logements financés avec un prêt locatif social [Art. R. 431-16-3 du code de l'urbanisme]	1 exemplaire par dossier
Si vous demandez un dépassement de COS (coefficient d'occupation des sols) en cas de POS ou une majoration du volume constructible en cas de PLU, justifié par la construction de logements sociaux :	
<input type="checkbox"/> PC18. La délimitation de cette partie des constructions [Art. R. 431-17 a) du code de l'urbanisme]	1 exemplaire par dossier
<input type="checkbox"/> PC19. La mention de la surface de plancher correspondante [Art. R. 431-17 b) du code de l'urbanisme]	1 exemplaire par dossier
<input type="checkbox"/> PC20. L'estimation sommaire du coût foncier qui lui sera imputé [Art. R. 431-17 c) du code de l'urbanisme]	1 exemplaire par dossier
<input type="checkbox"/> PC21. Dans les communes de la métropole, l'engagement du demandeur de conclure la convention prévue au 3° de l'article L.831-1 du code de la construction et de l'habitation. [Art. R. 431-17 d) du code de l'urbanisme]	1 exemplaire par dossier
Si vous demandez un dépassement de COS (coefficient d'occupation des sols) en cas de POS ou des règles de gabarit en cas de PLU, justifiant que vous faites preuve d'exemplarité énergétique ou environnementale :	
<input type="checkbox"/> PC22. Un document prévu aux articles R. 171-1 à R. 171-5 du code de la construction et de l'habitation attestant que la construction fait preuve d'exemplarité énergétique ou d'exemplarité environnementale ou est à énergie positive selon les critères définis par ces dispositions [Art. R. 431-18 du code de l'urbanisme]	1 exemplaire par dossier
<input type="checkbox"/> PC23. Un document par lequel le demandeur s'engage à installer des dispositifs conformes aux dispositions de l'arrêté prévu au 2° de l'article R. 111-23 [Art. R. 431-18-1 du code de l'urbanisme]	1 exemplaire par dossier
Si votre projet nécessite un défrichement :	
<input type="checkbox"/> PC24. La copie de la lettre du préfet qui vous fait savoir que votre demande d'autorisation de défrichement est complète, si le défrichement est ou non soumis à reconnaissance de la situation et de l'état des terrains et si la demande doit ou non faire l'objet d'une enquête publique [Art. R. 431-19 du code de l'urbanisme]	1 exemplaire par dossier
Si votre projet porte sur une installation classée pour la protection de l'environnement :	
<input type="checkbox"/> PC25. Une justification du dépôt de la demande d'enregistrement ou de déclaration au titre de la législation relative aux Installations Classées pour la Protection de l'Environnement [Art. R. 431-20 du code de l'urbanisme]	1 exemplaire par dossier
Si votre projet nécessite un permis de démolir :	
<input type="checkbox"/> PC26. La justification du dépôt de la demande de permis de démolir [Art. R. 431-21 a) du code de l'urbanisme]	1 exemplaire par dossier
OU, si la demande de permis de construire vaut demande de permis de démolir :	
<input type="checkbox"/> PC27. Les pièces à joindre à une demande de permis de démolir, selon l'annexe ci-jointe [Art. R. 431-21 b) du code de l'urbanisme]	
Si votre projet se situe dans un lotissement :	
<input type="checkbox"/> PC28. Certificat indiquant la surface constructible attribuée à votre lot [Art. R. 442-11 1 ^{er} al.) du code de l'urbanisme]	1 exemplaire par dossier
<input type="checkbox"/> PC29. Certificat attestant l'achèvement des équipements desservant le lot [Art. R. 431-22-1 a) du code de l'urbanisme]	1 exemplaire par dossier

Mairie de BEAUCAIRE
courrier arrivé le :
30 SEP 2022
service urbanisme

<input type="checkbox"/> PC29-1. L'attestation de l'accord du lotisseur, en cas de subdivision de lot [Art. R. 431-22-1 b) du code de l'urbanisme]	1 exemplaire par dossier
Si votre projet se situe dans une zone d'aménagement concertée (ZAC) :	
<input type="checkbox"/> PC30. La copie des dispositions du cahier des charges de cession de terrain approuvé et publié dans les conditions de l'article D.311-11-1 qui indiquent le nombre de m ² constructibles sur la parcelle et, si elles existent, des dispositions du cahier des charges, qui fixent les prescriptions techniques, urbanistiques et architecturales imposées pour la durée de réalisation de la zone [Art. R. 431-23 a) du code de l'urbanisme]	1 exemplaire par dossier
<input type="checkbox"/> PC31. La convention entre la commune ou l'établissement public et vous qui fixe votre participation au coût des équipements de la zone [Art. R. 431-23 b) du code de l'urbanisme]	1 exemplaire par dossier
Si votre projet se situe dans une opération d'intérêt national (OIN) :	
<input type="checkbox"/> PC 31-1. L'attestation de l'aménageur certifiant qu'il a réalisé ou prendra en charge l'intégralité des travaux mentionnés à l'article R. 331-5 du code de l'urbanisme [Art. R. 431-23-1 du code de l'urbanisme]	1 exemplaire par dossier
Si votre projet se situe dans un périmètre de projet urbain partenarial (PUP) :	
<input type="checkbox"/> PC 31-2. L'extrait de la convention précisant le lieu du projet urbain partenarial et la durée d'exonération de la taxe d'aménagement [Art. R. 431-23-2 du code de l'urbanisme]	1 exemplaire par dossier
Si le terrain d'assiette doit faire l'objet d'une division avant l'achèvement de l'ensemble du projet :	
<input type="checkbox"/> PC32. Le plan de division du terrain [Art. R. 431-24 du code de l'urbanisme]	1 exemplaire par dossier
<input type="checkbox"/> PC33. Le projet de constitution d'une association syndicale des futurs propriétaires [Art. R. 431-24 du code de l'urbanisme]	1 exemplaire par dossier
Si le projet est soumis à la redevance bureaux :	
<input type="checkbox"/> PC 33-1. Le formulaire de déclaration de la redevance bureaux [Art. R. 431-25-2 du code de l'urbanisme]	1 exemplaire par dossier
Si le terrain ne peut comporter les emplacements de stationnement imposés par le document d'urbanisme :	
<input type="checkbox"/> PC34. Le plan de situation du terrain sur lequel sont réalisées les aires de stationnement et le plan des constructions et aménagements correspondants [Art. R. 431-26 a) du code de l'urbanisme] OU <input type="checkbox"/> PC35. La promesse synallagmatique de concession ou d'acquisition [Art. R. 431-26 b) du code de l'urbanisme]	1 exemplaire par dossier
Si votre projet porte sur un équipement commercial dont la surface de vente est comprise entre 300 et 1000 m² dans une commune de moins de 20000 habitants :	
<input type="checkbox"/> PC36. Une notice précisant la nature du commerce projeté et la surface de vente [Art. R. 431-27-1 du code de l'urbanisme]	1 exemplaire par dossier
Si votre projet est soumis à une autorisation de création de salle de spectacle cinématographique :	
<input type="checkbox"/> PC37. La copie de la lettre du préfet attestant que le dossier de demande est complet. [Art. R. 431-28 du code de l'urbanisme]	1 exemplaire par dossier
Si votre projet porte sur un immeuble de grande hauteur (IGH) :	
<input type="checkbox"/> PC38. Le récépissé de dépôt en préfecture de la demande d'autorisation prévue à l'article R. 146-14 du code de la construction et de l'habitation [Art. R. 431-29 du code de l'urbanisme]	3 exemplaires
Si votre projet porte sur un établissement recevant du public (ERP) :	
<input type="checkbox"/> PC39. Le dossier spécifique permettant de vérifier la conformité du projet avec les règles d'accessibilité aux personnes handicapées prévu à l'article R. 122-11 a) du code de la construction et de l'habitation [Art. R. 431-30 a) du code de l'urbanisme]	3 exemplaires du dossier spécifique
<input type="checkbox"/> PC40. Le dossier spécifique permettant de vérifier la conformité du projet avec les règles de sécurité prévu par l'article R. 122-11 b) du code de la construction et de l'habitation [Art. R. 431-30 b) du code de l'urbanisme]	3 exemplaires du dossier spécifique

Si vous demandez une dérogation à une ou plusieurs règles du plan local d'urbanisme ou du document en tenant lieu pour réaliser des travaux nécessaires à l'accessibilité des personnes handicapées à un logement existant :	
<input type="checkbox"/> PC40-1. Une note précisant la nature des travaux pour lesquels une dérogation est sollicitée et justifiant que ces travaux sont nécessaires pour permettre l'accessibilité du logement à des personnes handicapées [Art. R. 431-31 du code de l'urbanisme]	1 exemplaire par dossier
Si vous demandez une dérogation aux règles constructives mentionnées à l'article L. 112-13 du code de la construction et de l'habitation, pour la création ou l'agrandissement de logements par surélévation d'un immeuble achevé depuis plus de 2 ans :	
<input type="checkbox"/> PC 40-2. Une demande de dérogation comprenant les précisions et les justifications définies à l'article R. 112-9 du code de la construction et de l'habitation [Art. R. 431-31-1 du code de l'urbanisme]	1 exemplaire par dossier
Si vous demandez une ou plusieurs dérogations aux règles constructives au titre de l'article L. 151-29-1, L. 152-5 et L. 152-6 du code de l'urbanisme :	
<input type="checkbox"/> PC40-3. Une note précisant la nature de la ou des dérogations demandées justifiant du respect des objectifs et des conditions fixées aux articles L. 151-29-1, L. 152-5 et L. 152-6 du code de l'urbanisme pour chacune des dérogations demandées. [Art. R. 431-31-2 du code de l'urbanisme]	1 exemplaire par dossier
Si votre projet est subordonné à une servitude dite « de cours communes » :	
<input type="checkbox"/> PC41. Une copie du contrat ou de la décision judiciaire relatif à l'institution de ces servitudes [Art. R. 431-32 du code de l'urbanisme]	1 exemplaire par dossier
Si votre projet est subordonné à un transfert des possibilités de construction :	
<input type="checkbox"/> PC42. Une copie du contrat ayant procédé au transfert de possibilité de construction résultant du COS [Art. R. 431-33 du code de l'urbanisme]	1 exemplaire par dossier
Si votre projet est soumis à une autorisation d'exploitation commerciale :	
<input type="checkbox"/> PC43. Le dossier d'autorisation d'exploitation commerciale [Art. R. 431-33-1 du code de l'urbanisme]	1 exemplaire par dossier
Si votre projet se situe dans une zone réglementée s'agissant de travaux conduisant à la création de locaux à usage d'habitation dans un immeuble existant :	
<input type="checkbox"/> PC44. Le dossier de demande d'autorisation de travaux [Art. L.126-20 et L.183-14 du code de la construction et de l'habitation et arrêté du 8 décembre 2016 relatif aux modalités de constitution du dossier de demande d'autorisation de travaux conduisant à la création de locaux à usage d'habitation dans un immeuble existant]	3 exemplaires du dossier spécifique + 1 exemplaire supplémentaire si l'avis ou l'accord est requis de l'autorité compétente dans le domaine de l'architecture et du patrimoine ou de l'architecte des Bâtiments de France
Si votre projet est soumis, au titre du code du tourisme, à une autorisation de location d'un local à usage commercial en tant que meublé de tourisme tenant lieu d'autorisation d'urbanisme :	
<input type="checkbox"/> PC 45. Un document contenant la mention et les éléments prévus au 1) de l'article R. 324-1-7 du code du tourisme.	1 exemplaire par dossier

Mairie de BEUCAIRE
courrier arrivé le :

30 SEP. 2022

service urbanisme



ANNEXE

Bordereau de dépôt des pièces jointes lorsque le projet comporte des démolitions

- i** Cochez les cases correspondant aux pièces jointes à votre demande et reportez le numéro correspondant sur la pièce jointe.

1 Pièces obligatoires pour tous les dossiers

Pièce	Nombre d'exemplaires à fournir uniquement dans le cadre d'une saisine par voie papier
<input type="checkbox"/> A1. Un plan de masse des constructions à démolir ou s'il y a lieu à conserver [Art. R. 451-2 b) du code de l'urbanisme]	1 exemplaire par dossier
<input type="checkbox"/> A2. Une photographie du ou des bâtiments à démolir [Art. R. 451-2 c) du code de l'urbanisme]	1 exemplaire par dossier

2 Pièces à joindre selon la nature et/ou la situation du projet

Pièce	Nombre d'exemplaires à fournir uniquement dans le cadre d'une saisine par voie papier
Si votre projet porte sur la démolition totale d'un bâtiment inscrit au titre des monuments historiques :	
<input type="checkbox"/> A3. Une notice expliquant les raisons pour lesquelles la conservation du bâtiment ne peut plus être assurée [Art. R. 451-3 a) du code de l'urbanisme]	1 exemplaire par dossier
<input type="checkbox"/> A4. Des photographies des façades et toitures du bâtiment et de ses dispositions intérieures [Art. R. 451-3 b) du code de l'urbanisme]	1 exemplaire par dossier
Si votre projet porte sur la démolition partielle d'un bâtiment inscrit au titre des monuments historiques :	
<input type="checkbox"/> A5. Une notice expliquant les raisons pour lesquelles la conservation du bâtiment ne peut plus être assurée [Art. R. 451-3 a) du code de l'urbanisme]	1 exemplaire par dossier
<input type="checkbox"/> A6. Des photographies des façades et toitures du bâtiment et de ses dispositions intérieures [Art. R. 451-3 b) du code de l'urbanisme]	1 exemplaire par dossier
<input type="checkbox"/> A7. Le descriptif des moyens mis en œuvre pour éviter toute atteinte aux parties conservées du bâtiment [Art. R. 451-3 c) du code de l'urbanisme]	1 exemplaire par dossier
Si votre projet de démolition est situé dans le périmètre d'un site patrimonial remarquable ou dans les abords des monuments historiques :	
<input type="checkbox"/> A8. Le descriptif des moyens mis en œuvre pour éviter toute atteinte au patrimoine protégé [Art. R. 451-4 du code de l'urbanisme]	1 exemplaire par dossier

Notice d'information pour les demandes de permis de construire, permis d'aménager, permis de démolir et déclaration préalable

Articles L.421-1 et suivants ; R.421-1 et suivants du code de l'urbanisme

1 Quel formulaire devez-vous utiliser pour être autorisé à réaliser votre projet ?

Il existe trois permis :

- le **permis de construire** ;
- le **permis d'aménager** ;
- le **permis de démolir**.

Selon la nature, l'importance et la localisation des travaux ou aménagements, votre projet pourra soit :

- être précédé du dépôt d'une autorisation (permis de construire, permis d'aménager, permis de démolir) ;
- être précédé du dépôt d'une déclaration préalable ;
- n'être soumis à aucune formalité au titre du Code de l'urbanisme avec l'obligation cependant pour ces projets de respecter les règles d'urbanisme.

La nature de votre projet déterminera le formulaire à remplir : les renseignements à fournir et les pièces à joindre à votre demande sont différents en fonction des caractéristiques de votre projet.

Le permis d'aménager et le permis de construire font l'objet d'un formulaire commun. Les renseignements à fournir et les pièces à joindre à la demande sont différents en fonction de la nature du projet.

Si votre projet comprend à la fois des aménagements, des constructions et des démolitions, vous pouvez choisir de demander un seul permis et utiliser un seul formulaire.

Une notice explicative détaillée est disponible sur le site officiel de l'administration française (<http://www.service-public.fr>).

- **Le formulaire de demande de permis d'aménager et de construire** peut être utilisé pour tous types de travaux ou d'aménagements.

Si votre projet nécessite en plus d'effectuer des démolitions soumises à permis de démolir et/ou des constructions, vous pouvez en faire la demande avec ce formulaire.

⚠ Les pièces à joindre seront différentes en fonction de la nature du projet.

→ **Le formulaire de demande de permis de construire pour une maison individuelle** doit être utilisé pour les projets de construction d'une seule maison individuelle d'habitation et de ses annexes (garages...) ou pour tous travaux sur une maison individuelle existante.

Si votre projet nécessite en plus d'effectuer des démolitions soumises à permis de démolir, vous pouvez en faire la demande avec ce formulaire.

→ **Le formulaire de permis de démolir** doit être utilisé pour les projets de démolition totale ou partielle d'une construction protégée ou située dans un secteur protégé. Lorsque ces démolitions dépendent d'un projet de construction ou d'aménagement, le formulaire de demande de permis d'aménager et de construire ainsi que celui de la déclaration préalable permettent également de demander l'autorisation de démolir.

→ **Le formulaire de déclaration préalable** doit être utilisé pour déclarer des aménagements, des constructions ou des travaux non soumis à permis. Lorsque votre projet concerne une maison individuelle existante, vous devez utiliser le formulaire de déclaration préalable à la réalisation de constructions et travaux non soumis à permis de construire portant sur une maison individuelle et/ou ses annexes.

Lorsque votre projet concerne la création d'un lotissement non soumis à permis d'aménager ou une division foncière soumise à contrôle par la commune, vous devez utiliser le formulaire de déclaration préalable pour les lotissements et autres divisions foncières non soumis à permis d'aménager.

Mairie de BEAUCAIRE
courrier arrivé le :
30 SEP. 2022
service urbanisme

2 Informations utiles

- **Qui peut déposer une demande ?**

• En application de l'article R. 423-1 du code de l'urbanisme, vous pouvez déposer une demande

si vous déclarez que vous êtes dans l'une des quatre situations suivantes :

- vous êtes propriétaire du terrain ou mandataire du ou des propriétaires ;
- vous avez l'autorisation du ou des propriétaires ;
- vous êtes co-indivisaire du terrain en indivision ou son mandataire ;
- vous avez qualité pour bénéficier de l'expropriation du terrain pour cause d'utilité publique.

Si vous êtes titulaire d'une autorisation d'urbanisme, vous serez redevable, le cas échéant, de la taxe d'aménagement.

→ Recours à l'architecte

En principe vous devez faire appel à un architecte pour établir votre projet de construction. Cependant, vous n'êtes pas obligé de recourir à un architecte (ou un agréé en architecture) si vous êtes un particulier, une exploitation agricole ou une coopérative d'utilisation de matériel agricole (CUMA) et que vous déclarez vouloir édifier ou modifier pour vous-même :

- une construction à usage autre qu'agricole dont la surface de plancher n'excède pas 150 m² ;
- une extension de construction à usage autre qu'agricole dont la surface de plancher cumulée à la surface de plancher existante, n'excède pas 150 m² ;
- une construction à usage agricole ou une construction nécessaire au stockage et à l'entretien de matériel agricole par les CUMA dont ni la surface de plancher, ni l'emprise au sol ne dépasse pas 800 m² ;
- des serres de production dont le pied-droit a une hauteur inférieure à 4 mètres et dont la surface de plancher et l'emprise au sol n'excèdent pas 2 000 m².

Lorsque le recours à l'architecte est obligatoire pour établir le projet architectural faisant l'objet de la demande, celui-ci doit comporter la signature de tous les architectes qui ont contribué à son élaboration (loi n° 77-2 du 3 janvier 1977 sur l'architecture). Un demandeur d'un permis d'aménager portant sur un lotissement doit faire appel aux compétences nécessaires en matière d'architecture, d'urbanisme et de paysage pour établir le projet architectural, paysager et environnemental (PAPE).

Au-dessus d'un seuil de surface de terrain à aménager de 2 500 m², un architecte, au sens de l'article 9 de la loi n° 77-2 du 3 janvier 1977 sur l'architecture ou un paysagiste-concepteur au sens de l'article 174 de la loi n° 2016-1087 du 8 août 2016

pour la reconquête de la biodiversité, de la nature et des paysages devra obligatoirement participer à l'élaboration du PAPE.

3 Modalités pratiques

→ Comment constituer le dossier de demande ?

Pour que votre dossier soit complet, le formulaire doit être soigneusement rempli. Le dossier doit comporter les pièces figurant dans le bordereau de remise. Le numéro de chaque pièce figurant dans le bordereau de remise doit être reporté sur la pièce correspondante.

Si vous oubliez des pièces ou si les informations nécessaires à l'examen de votre demande ne sont pas présentes, l'instruction de votre dossier ne pourra pas débuter.

Une notice explicative détaillée est disponible sur le site officiel de l'administration française (<http://www.service-public.fr>). Elle vous aidera à constituer votre dossier et à déterminer le contenu de chaque pièce à joindre.

⚠ Votre dossier sera examiné sur la foi des déclarations et des documents que vous fournissez. En cas de fausse déclaration, vous vous exposez à une annulation de la décision et à des sanctions pénales.

→ Combien d'exemplaires faut-il fournir dans le cadre d'une saisine par voie papier ?

Pour les demandes de permis, vous devez fournir quatre exemplaires de la demande et du dossier qui l'accompagne. Pour la déclaration préalable, vous devez fournir deux exemplaires de la demande et du dossier qui l'accompagne.

⚠ Des exemplaires supplémentaires sont parfois nécessaires si vos travaux ou aménagements sont situés dans un secteur protégé (monument historique, site, réserve naturelle, parc national), font l'objet d'une demande de dérogation au code de la construction et de l'habitation, ou sont soumis à une autorisation d'exploitation commerciale.

⚠ Certaines pièces sont demandées en nombre plus important parce qu'elles seront envoyées à d'autres services pour consultation et avis.

→ Où déposer la demande ou la déclaration par voie papier ?

La demande ou la déclaration doit être adressée par pli recommandé avec demande d'avis de réception ou déposée à la mairie de la commune où se situe le terrain. Le récépissé qui vous sera remis vous précisera les délais d'instruction.

→ Comment déposer ma demande ou ma déclaration par voie électronique ?

À compter du 1^{er} janvier 2022, toutes les communes doivent être en mesure de recevoir les demandes d'autorisation d'urbanisme de manière dématérialisée. Vous pouvez vous rapprocher ou consulter le site internet de la commune compétente pour recevoir votre demande afin de connaître les modalités de saisine par voie électronique qu'elle aura retenues. Pour vous aider à compléter votre dossier, vous pouvez également utiliser le service en ligne d'assistance aux demandes d'autorisation d'urbanisme (AD'AU) disponible sur [service-public.fr](http://www.service-public.fr). Celui-ci permet la constitution de votre dossier de manière dématérialisée et d'être guidé dans votre démarche (rubriques à renseigner et justificatifs à produire). Lorsque la commune compétente pour recevoir votre demande s'est raccordée à l'outil, votre dossier pourra également lui être transmis automatiquement.

→ Quand sera donnée la réponse ?

Le délai d'instruction est de :

- 3 mois pour les demandes de permis de construire ou d'aménager ;
- 2 mois pour les demandes de permis de construire une maison individuelle et pour les demandes de permis de démolir ;
- 1 mois pour les déclarations préalables.

⚠ Dans certains cas (monument historique, parc national, établissement recevant du public...), le délai d'instruction est majoré, vous en serez alors informé dans le mois qui suit le dépôt de votre demande en mairie.

4 Informations complémentaires

Si vous avez un doute sur la situation de votre terrain ou sur le régime (permis ou déclaration) auquel doit être soumis votre projet, vous pouvez demander conseil à la mairie du lieu du dépôt de la demande.

Vous pouvez obtenir des renseignements et remplir les formulaires en ligne sur le site officiel de l'administration française ([http:// www.service-public.fr](http://www.service-public.fr)).

Rappel : vous devez adresser une déclaration de projet de travaux (DT) et une déclaration d'intention de commencement de travaux (DICT) à chacun des exploitants des réseaux aériens et enterrés (électricité, gaz, téléphone et internet, eau, assainissement...) susceptibles d'être endommagés lors des travaux prévus (www.reseaux-et-canalisation.gouv.fr)

Mairie de BEAUCAIRE
courrier arrivé le :

30 SEP. 2022

service urbanisme